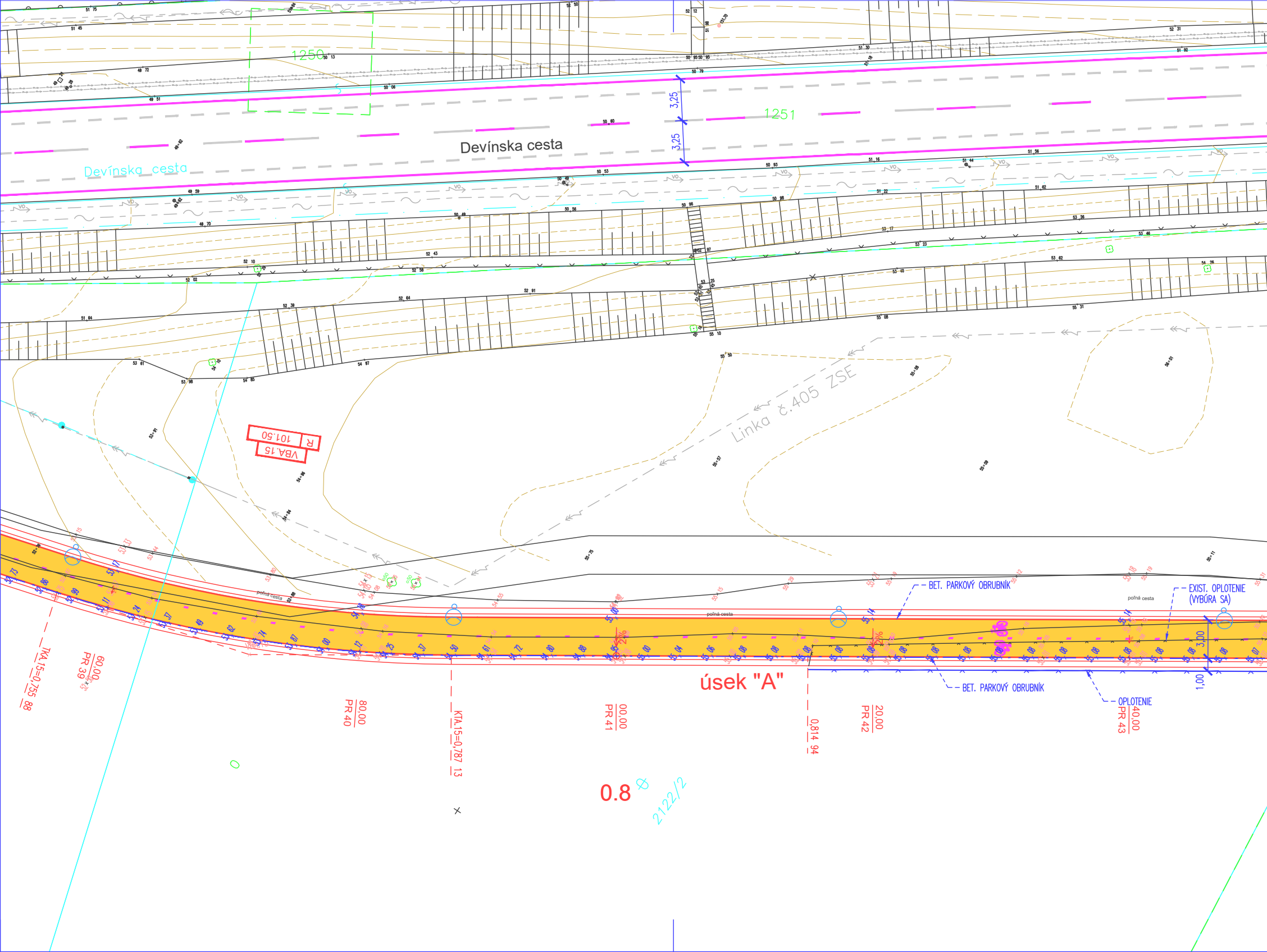
1250
1251
3,25
3,25
Devínska cesta
Devínska cesta
Linka č.405 ZSE
R
101.50
VBA.15
poľná cesta
poľná cesta
poľná cesta
BET. PARKOVÝ OBRUBNÍK
EXIST. OPLOTENIE (VYBÚRA SA)
BET. PARKOVÝ OBRUBNÍK
OPLOTENIE
3,00
1,00
úsek "A"
TKA.15=0,755 88
PR 39 60,00
PR 40 80,00
KTA.15=0,787 13
PR 41 00,00
0,814 94
PR 42 20,00
PR 43 40,00
0.8
2122/2

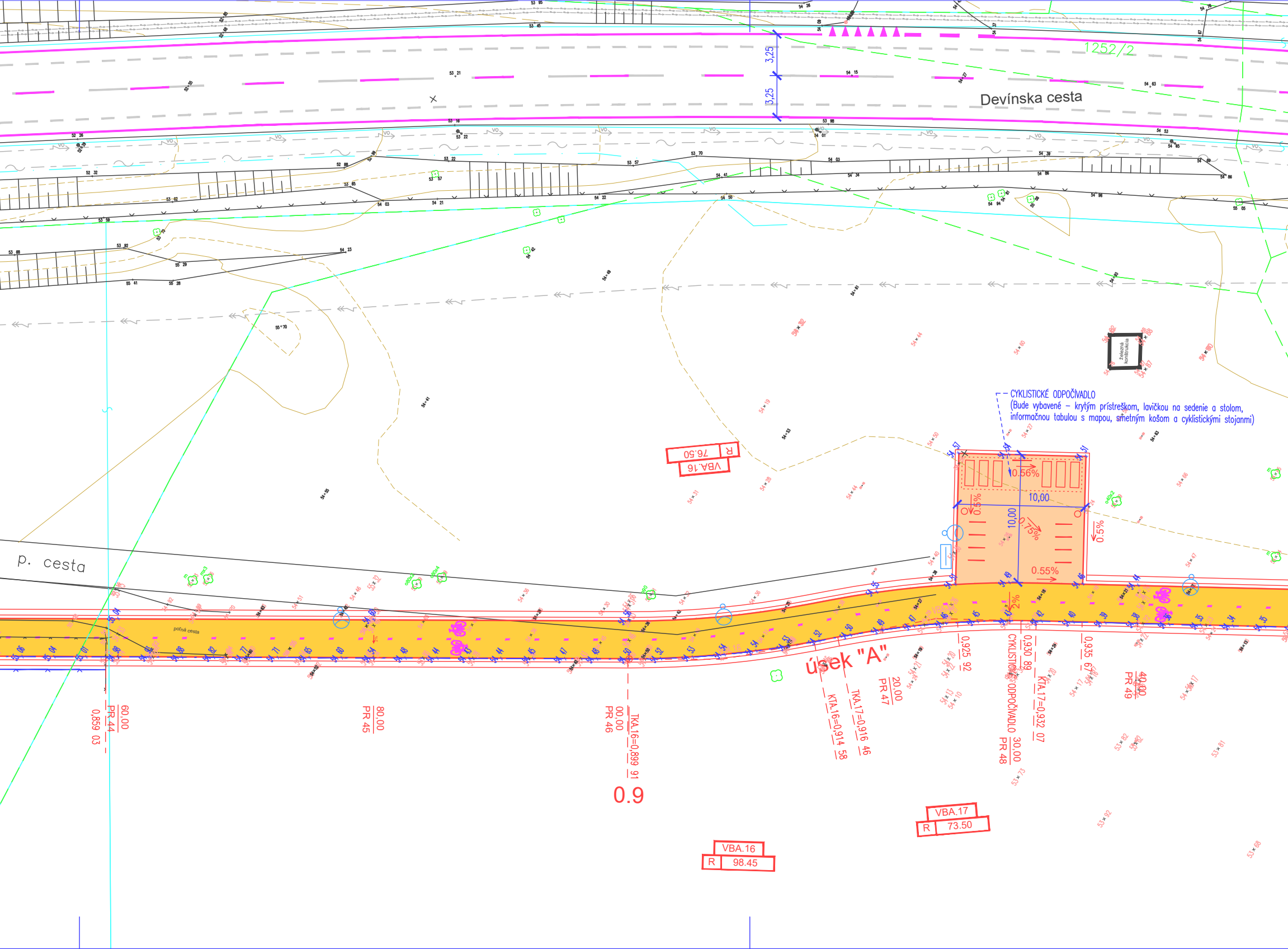
Devínska cesta
1252/2
3,25
3,25
železná konštrukcia
CYKLISTICKÉ ODPOČÍVADLO
(Bude vybavené – krytým prístreškom, lavičkou na sedenie a stolom, informačnou tabulou s mapou, smetným košom a cyklistickými stojanmi)
0.56%
10,00
10,00
0.5%
0.75%
0.5%
0.55%
2%
VBA.16
R 76.50
p. cesta
poľná cesta
úsek "A"
0,859 03
PR 44
60,00
PR 45
80,00
PR 46
00,00
TKA.16=0,899 91
0.9
KTA.16=0,914 58
TKA.17=0,916 46
PR 47
20,00
0,925 92
CYKLISTICKÉ ODPOČÍVADLO
PR 48
30,00
0,930 89
KTA.17=0,932 07
0,935 67
PR 49
40,00
VBA.17
R 73.50
VBA.16
R 98.45

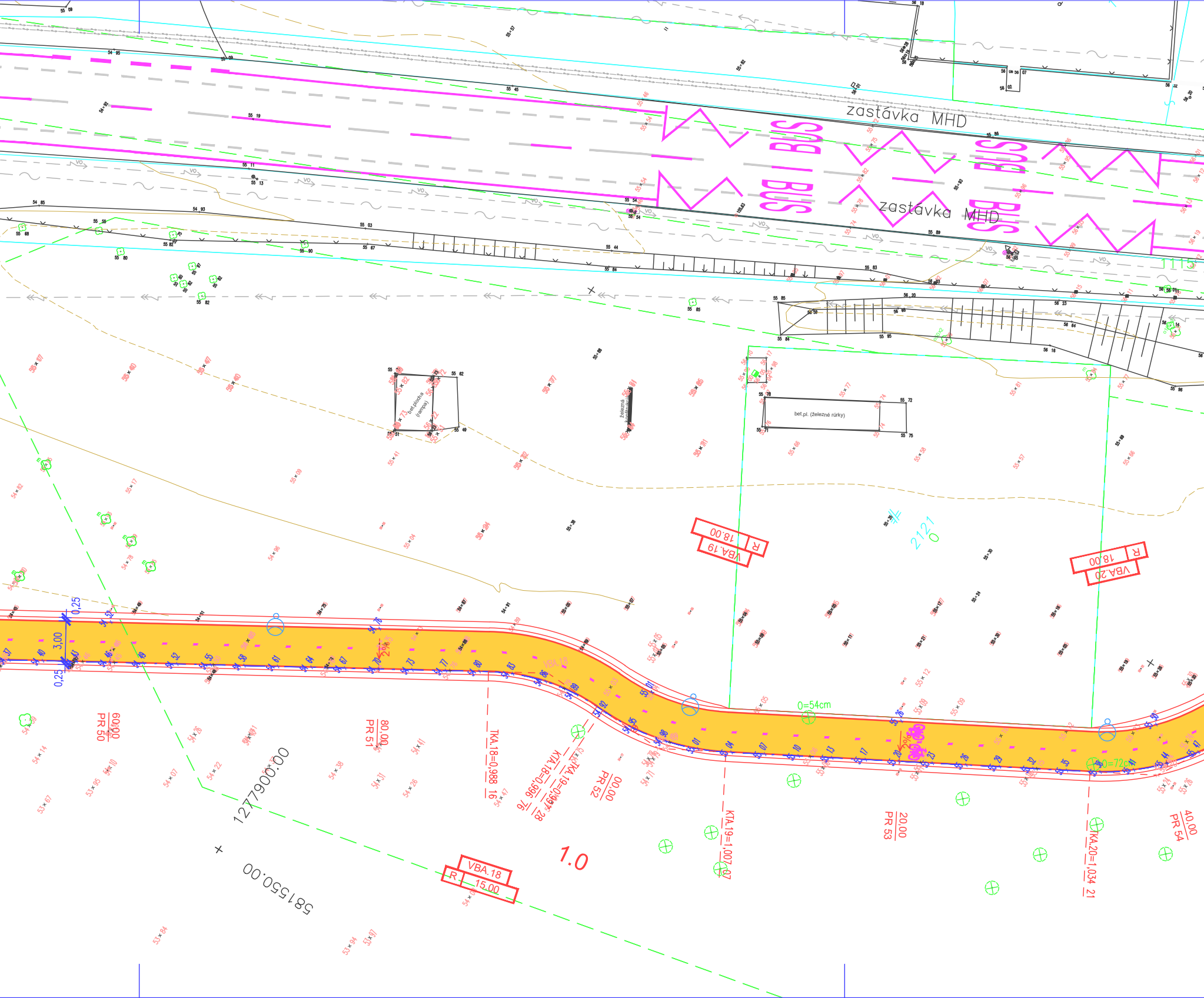
zastávka MHD
BUS
BUS
BUS
BUS
zastávka MHD
BUS
bet.plocha (rampa)
železná konštrukcia
bet.pl. (železné rúrky)
1115
2121
0
R
18,00
VBA.19
R
18,00
VBA.20
0,25
3,00
0,25
VBA.18
0=54cm
0=72cm
PR 50
60,00
PR 51
80,00
TKA.18=0,988 16
KTA.18=0,996 97
TKA.19=0,999 28
PR 52
00,00
KTA.19=1,007 07
PR 53
20,00
TKA.20=1,034 21
PR 54
40,00
1277900.00
581550.00
1.0
VBA.18
R
15,00


1701/1
1701/16
1703/1
spevne
Devínska cesta
1104/1
3,25
3,25
Linka č.405 ZSE
1103/1
VBA.22
R 151.50
2%
úsek "A"
60.00
PR 55
KTA.21=1,059 30
80.00
PR 56
00.00
PR 57
TKA.22=1,097 35
20.00
PR 58
40.00
PR 59
KTA.22=1,128 28
TKA.21=1,044 62
KTA.20=1,044 00
1103/2
1.1
VBA.21
R 28.50

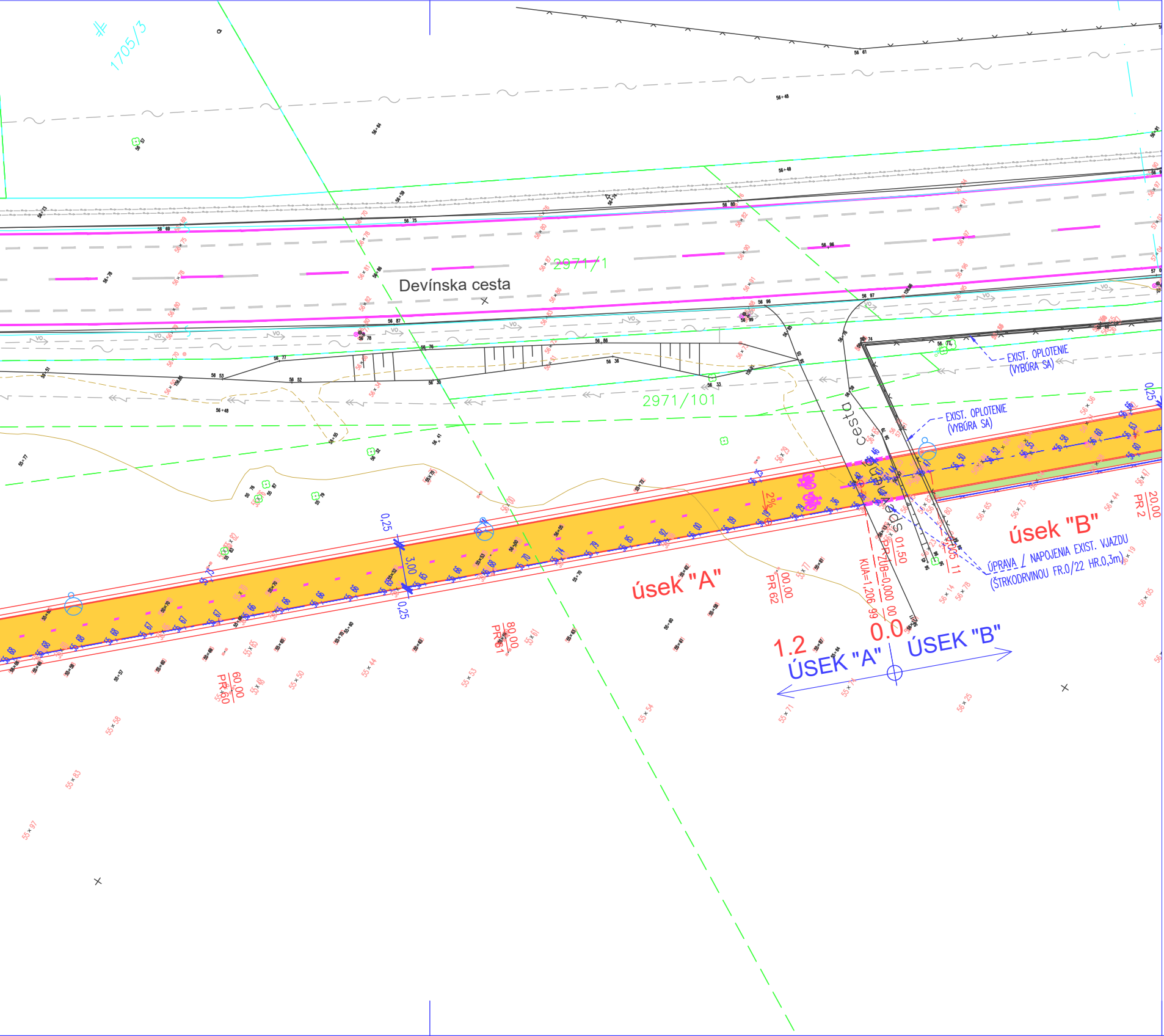
1705/3
2971/1
Devínska cesta
2971/101
cesta
EXIST. OPLOTENIE (VÝBORA SA)
EXIST. OPLOTENIE (VÝBORA SA)
0,25
3,00
0,25
2%
úsek "A"
úsek "B"
PR 60
60,00
PR 61
80,00
PR 62
00,00
PR 2
20,00
KUA=1,206 99
ZUB=0,000 00
01,50
05,11
ÚPRAVA / NAPOJENIA EXIST. VJAZDU
(ŠTRKODRVINOU FR.0/22 HR.0,3m)
1.2
0.0
ÚSEK "A"
ÚSEK "B"

LEGENDA:

KOMUNIKÁCIA

🟦	KONŠTRUKCIA I. - KOMUNIKÁCIA (ROZŠÍRENIE EXIST. VOZOVKY) ASFALTOVÝ BETÓN MODIFIKOVANÝ, HR. 500 mm, Plocha = 197 m2
🟦	FRÉZOVANIE EXIST. VOZOVKY A POLOŽENIE NOVEJ OBRUSNEJ ASF. VRSTVY ASFALTOVÝ BETÓN MODIFIKOVANÝ, HR. min. 50 mm, Plocha = 3574 m2
🟦	FRÉZOVANIE EXIST. VOZOVKY A PREPLÁTAVANIE VRSTIEV ASF. VOZOVKY ASFALTOVÝ BETÓN MODIFIKOVANÝ, HR. min. 120 mm, Plocha = 422 m2
🟦	FRÉZOVANIE EXIST. VOZOVKY A PREPLÁTAVANIE VRSTIEV ASF. VOZOVKY ASFALTOVÝ BETÓN MODIFIKOVANÝ, HR. min. 300 mm, Plocha = 211 m2

CYKLOTRASA

🟨	KONŠTRUKCIA II. - CYKLOCHODNÍK ASFALTOVÝ BETÓN (ČERVENÝ ASFALT), HR. 350 mm, Plocha = 3479 m2

CHODNÍK / NÁSTUPISKO ZASTÁVKY MHD

🟨	KONŠTRUKCIA III. - CHODNÍK / NÁSTUPISKO ZÁSTAVKY MHD BET. DLAŽBA , HR. 430 mm, Plocha = 125 m2

CYKLISTICKÉ ODPOČÍVADLO

🟧	KONŠTRUKCIA IV. - CYKLISTICKÉ ODPOČÍVADLO BET. DLAŽBA , HR. 430 mm, Plocha = 99 m2
▨	HMATATEĽNÁ DLAŽBA Plocha = 25 m2
🟫	SPEVNENIE KRAJNICE ŠTRKODRVINOU FR.0/22 HR.0,3m Plocha = 454 m2
—	CESTNÉ ZÁBRADLOVÉ ZVODIDLO (ZÁBRADLIE BUDE DREVENÉ - POLOGUĽATINA)
—•—	DREVENÉ MASÍVNE ZÁBRADLIE Z GUĽATINY (ZAČIATOK A KONIEC ZÁBRADLIA BUDE DOPĹNENÝ O RETROREFLEXNÚ ÚPRAVU)
▬	KASSELSKÝ OBRUBNÍK (na výšku 18 cm) (OSADENÝ NA CELEJ DĹŽKE NÁSTUPISKA ZÁSTAVKY MHD)
🟩	ZATRÁVNENÝ DELIACÍ PÁS
⬜	OPORNÝ MÚR
🚲	VODOROVNÉ DOPRAVNÉ ZNAČENIE
—	KATASTRÁLNA MAPA ,,C,,
– – –	KATASTRÁLNA MAPA ,,E,,

DETAIL "A"- PRIECHOD PRE CHODCOV PRE OSOBY S OBMEDZENOU SCHOPNOSŤOU POHYBU A ORIENTÁCIE

FAREBNÉ PREVEDENIE DLAŽBY - ANTRACIT RESP. SVETLO SIVÁ

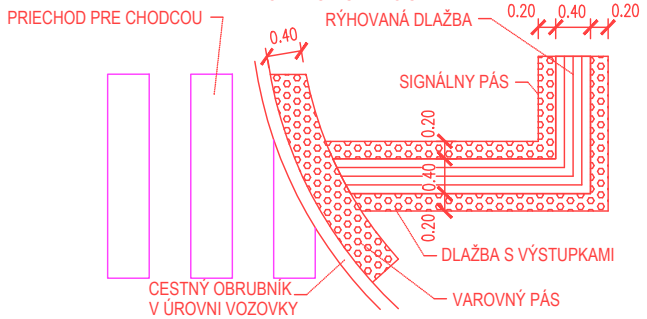
PRIECHOD PRE CHODCOU
RÝHOVANÁ DLAŽBA
0.20
0.40
0.20
0.40
SIGNÁLNY PÁS
0.20
0.40
0.20
DLAŽBA S VÝSTUPKAMI
CESTNÝ OBRUBNÍK
V ÚROVNI VOZOVKY
VAROVNÝ PÁS

STAVEBNÍK:

HLAVNÉ MESTO SLOVENSKEJ
REPUBLIKY BRATISLAVA
Primaciálne nám. 1, P.O. Box 192, 814 99 Bratislava 1

Ing. Ondrej MÁJEK
5799 * A2

OBJEDNÁVATEĽ: JTRE a.s. DVOŘÁKOVO NÁBREŽIE 10, 811 02 BRATISLAVA	JTRE
ČÍSLO ZÁKAZKY	

STAVBA „Úprava cestného telesa miestnej komunikácie Devínskej cesty pre účely vytvorenia medzinárodnej Moravsko-Dunajskej cyklotrasy“			PROKOS s.r.o. Druidská 5/A 851 10 BRATISLAVA TEL.FAX:421-2-62520005 ondrej.majek@prokos.sk	
ČASŤ D1 Úsek „A“	OBJEKT SO 100.1 Cyklotrasa, úsek „A“ SO 101.1 Úprava komunikácie - Devínska cesta, úsek „A“		STUPEŇ DRS	ČÍSLO ZÁKAZKY
PRÍLOHA SITUÁCIA, km 0,800 - KÚ			OKRES BRATISLAVA	
STAVEBNÍK HLAVNÉ MESTO SLOVENSKEJ REPUBLIKY BRATISLAVA; PRIMACIÁLNE NÁM. 1 BRATISLAVA			KATASTRÁLNE ÚZEMIE BRATISLAVA - DEVÍN	
HLAVNÝ INŽ. PROJ. Ing. Ondrej Májek	TECH. KONTROLA Ing. Peter Hrubovčák	SÚRADNICOVÝ SYSTÉM JTSK		
ZODP. PROJ. Ing. Ondrej Májek	DÁTUM 05.2025	VÝŠKOVÝ SYSTÉM Bpv	ČÍSLO PRÍLOHY 2.3	SÚPRAVA
VYPRACOVAL Ing. Pavol Kuna	FORMÁT 11xA4	MIERKA 1:250		